ООО «Белгородская археологическая экспертиза»

Утверждаю:

Генеральный директор

Е.В. Черных_____

«31» июля 2019 г.



Сидоренко Т.Е.

О Т Ч Ё Т

По договору № 1405-2019

на проведение археологического обследования земельного участка, предназначенного для строительства объекта: «Этап 1. Комплекс зданий и сооружений по искусственному осеменению, воспроизводству и откорму свиней, свиноводческого комплекса №9 с подъездной автомобильной дорогой, близ н.п. Пушкино, Севского района, Брянской области» (S=15,02 га)

Белгород 2019

СОДЕРЖАНИЕ

Введение **3**

1. Методика исследования **4**

2. Краткое описание района исследования **6**

3. История археологического изучения района исследования **8**

4. Описание хода обследования **10**

Заключение **21**

Приложение А. Список иллюстраций **22**

Приложение Б. Альбом иллюстраций **26**

ВВЕДЕНИЕ

В июле 2019 года сотрудниками ООО «Белгородская археологическая экспертиза» проводились археологические разведочные работы на земельном участке, предназначенном для строительства объекта: «Этап 1. Комплекс зданий и сооружений по искусственному осеменению, воспроизводству и откорму свиней, свиноводческого комплекса №9 с подъездной автомобильной дорогой, близ н.п. Пушкино, Севского района, Брянской области» (S=15,02 га).

Работы проводились под руководством археолога Т.Е. Сидоренко на основании Открытого листа № 0952-2019, выданного 27 июня 2019 года.

Цель исследования - выполнение условий договора № 1405-2019 - обследование территории земельных участков, подлежащих хозяйственному освоению, для определения наличия/отсутствия объектов археологического наследия.

Задачи проводимых исследований состояли в следующем:

1) археологическое обследование территории;

2) выявление и постановка на учет памятников археологии;

3) определение границ объектов археологического наследия;

4) нанесение археологических объектов на географические карты.

В процессе исследований на территории, отводимой под строительство, было заложено 16 шурфов. Финансирование работ осуществлялось из средств Заказчика работ – ООО «Мираторг-Курск».

1. МЕТОДИКА ИССЛЕДОВАНИЯ

Перед полевым этапом работ изучались старые картографические материалы, список памятников археологии Брянской области, размещенный на сайте Управление по охране и сохранению историко-культурного наследия Брянской области в открытом доступе (http://ohrana-naslediya.ru). Поиск и выявление памятников осуществлялись путем визуального обследования пашни, обнажений, оврагов, балок, а также прилегающих к ним склонов и водоразделов и путем закладки разведочных шурфов размерами 1х1 м и 2х2 м. Шурфы в обязательном порядке закладывались вблизи современных и древних водотоков и водоемов, оврагов, балок и иных подобных объектов, как в пойме, так и на террасах, на территории исторических населенных пунктов (существующих и исчезнувших) и в пределах их хозяйственных зон, на всех водораздельных участках, потенциально пригодных для расположения объектов археологического наследия.

Выемка грунта в шурфах осуществлялась пластами по 20 см. Проводилось графо- и фотофиксация одной (в случае отсутствия культурных отложений) или всех стенок (в случае выявления археологического материала в шурфе). Осуществлялся контрольный прокоп материковой породы. После работ шурф закапывался.

В случае выявления объектов археологического наследия определялись его границы территории. Для определения границ территории объекта археологического наследия использовалась методика, разработанная Институтом археологии Российской академии наук в соответствии с Государственным контрактом № 2023-01-41/05-11 и рекомендованная к применению письмом МК РФ № 12-01-39/05-АБ от 27 января 2012 г.

Определение примерных границ памятников проводилось комплексно, на основании изучения распространения подъемного материала, топографической ситуации, результатов шурфовки.

В процессе работ осуществлялась графо- и фотофиксация, велся полевой дневник. Места закладки шурфов и местонахождение памятников археологии (поворотных точек) фиксировались прибором глобального позиционирования GPS map 62s (система WGS-84).

2. КРАТКОЕ ОПИСАНИЕ РАЙОНА ИССЛЕДОВАНИЯ

Брянская область расположена в центральной части Восточной Европы. Площадь 34,9 тыс. кв. км поверхность области представляет собой в основном равнину с общим наклоном к юго-западу. Здесь сочетаются возвышенные сильно расчлененные эрозионные равнины (западная часть Среднерусской и южная часть Смоленской возвышенностей) и плоские моренно-зандровые равнины Приднепровской низменности. Ландшафты смешанных лесов и полесья. Климат умеренно-континентальный. Реки Брянской области принадлежат бассейну Днепра. Наиболее крупная — левый приток Днепра — Десна с притоками Болва, Навля, Нерусса, Судостъ и др. На западе области протекают Ипуть и Беседь — притоки р. Сож. Преобладают подзолистые, дерново-подзолистые и серые лесные почвы. В опольях (Присудостьском, Трубчевском, Стародубском, Брянском) распространены наиболее плодородные суглинистые серые лесные почвы, на западной окраине Среднерусской возвышенности — темносерые и серые лесные почвы, а также оподзоленные черноземы. Подзолистые почвы распространены преимущественно на зандровых равнинах, там же встречаются дерново-подзолистые-глеевые почвы. В долинах рр. Десны, Судости, Ипути — дерново-аллювиальные почвы. Брянская область расположена в лесной зоне, и только крайний ЮВ входит в лесостепную зону. Леса, занимающие ок. 1 млн. га, расположены неравномерно, наиболее крупные лесные массивы — по левобережье Десны и на север. В поймах рек — заливные, на междуречьях — суходольные и низменные луга.

Севский район расположен юго-востоке области. Площадь района — 1,22 тыс. кв. км. На севере район граничит с Суземским и Комаричским районами Брянской области, на юго-востоке – с Хомутовским и Дмитриевским районами Курской области. Севский район является приграничным: на юго-западе его границы совпадают с государственной границей России и Украины. На территории Севского района имеется

несколько достаточно равномерно расположенных особо охраняемых природных территорий регионального значения. Их общая площадь превышает 3 тыс. га. Они представлены следующими памятниками природы: «Зелененский лес» (Зеленинская дача-1); «Шведчики» (Зеленинская дача-2); «Урочище Карбонель» (Зеленинская дача-3); «Стрелецкая дубрава»; «Севские склоны»; «Никольская дача»; «Севская дубрава».

Умеренно-континентальный климат района благоприятен для земледелия. Рельеф Севского района сформирован западными отрогами Среднерусской возвышенности. По его территории протекают относящиеся к днепровскому бассейну р. Сев (приток р. Нерусса) и ее приток р. Сосница. В районе преобладают серые лесные почвы, есть дерново-подзолистые и темно-серые лесные.

В районе выращивают зерновые и кормовые культуры. Животноводство представлено разведением крупного рогатого скота, свиноводством, овцеводством, птицеводством. Район сравнительно беден полезными ископаемыми, которые представлены общераспространенными строительными материалами и Новоямским месторождением мела. Также экономический потенциал района дополняют лесные ресурсы.

3. ИСТОРИЯ АРХЕОЛОГИЧЕСКОГО ИЗУЧЕНИЯ РАЙОНА ИССЛЕДОВАНИЯ

Археологические исследования на территории Севского района начали проводиться со второй половине XX века. В 1957 г. отрядом Южнорусссской экспедиции ИИМК во главе с В.А. Даркевичем и В.К. Пудовиным были исследованы Севское городище и детинец[1]. В 1974 А.С. Смирнов исследовал городище Кудеяр и селище почепской культуры у г. Севск[2]. В 1986 году им же было обследовано поселение эпохи бронзы Уль-1[3]. В 1988 году А.С. Смирнов выявил поселение эпохи бронзы Зеленин-1, селище Новоямское, селища Уль-2 и Уль-3, поселение и городище Чемлыж[4]. В 1988 г. на поселении Уль-2 производились раскопки под руководством Е.А. Шинакова[5] В 1989 году В.В. Зайцев провел раскопки на территории посада древнерусского города Севска[6]. В.В. Зайцев. Он же в 1996 году проводил археологическую разведку в Севском районе Брянской области[7].

В XXI веке археологические исследования в Севском районе продолжились. Важной вехой в изучении археологического прошлого района является обнаружение в 2010 г. в соседнем Суземском районе Брянской области, на правом берегу р. Сев, уникальнейшего по своему содержанию клада восточноевропейских выемчатых эмалей конца II – второй половины III в. н.э., содержащего более 180 предметов[8]. Обнаружение этого клада показало необходимость проведения археологических исследований в долине р. Сев с целью уточнения археологического контекста данного клада.

[1] В.А. Даркевич, В.К. Пудовин, 1960. С. 83-88.
[2] Смирнов А.С. АИА № 5291
[3] Смирнов А.С. АИА 11358
[4] Смирнов А.С. АИА 11301
[5] Шинаков Е.А. АИА 13368
[6] Зайцев В.В., 1991, с. 41-43.
[7] Зайцев В.В. Разведки в Севском районе Брянской области. АО 1996, с. 117.
[8] Ахмедов И. Р. Обломский А. М., Радюш О. А. Клад из Суземского района Брянской области // Археологические исследования в Еврорегионе «Днепр» в 2012 г.: Научный ежегодник. Гомель: ГГУ им. Ф. Скорины, 2013. – сс. 99 - 107

Основная задача работ 2013–2015 гг. в Брянской обл. заключалась в определении культурно-хронологического контекста Брянского клада украшений с эмалями конца II – второй половины III в.н.э. В результате разведок 2013–2015 гг. в долине р. Сев обнаружено 29 поселений с материалами 2-ой – 3-ей четверти I тыс.н.э. Из них 8 относятся к киевской археологической общности, а еще 5 – к киевской и колочинской культурам в равной степени. На некоторых из этих поселений также найдены украшения с выемчатой эмалью. В 2015 году были проведены раскопки двух раннеславянских поселений. В Севском районе Брянской области на поселениях Новоямское-3 и 3А вскрыто 68 и 54 м^2. На поселении Новоямское-3 к киевской культуре относятся жилище, 2 хозяйственных сооружения и 1 яма, на поселении Новоямское-3 – 2 хозяйственные постройки и 7 ям. Находки представлены, в основном, лепной керамикой, бытовыми изделиями из металла, украшениями, предметами вооружения и снаряжения всадника, в т.ч. и круга изделий с выемчатой эмалью. Период киевской культуры на обоих поселениях датируется III веком. На поселении Новоямское-3 исследованы жилище и хозяйственная яма этапа Сахновка-Волынцево. По набору керамики и сосуду пастырского типа этот горизонт памятника датируется началом – серединой VIII века[9].

[9] Обломский А.М. Итоги работ по культурно-хронологическому контексту Брянского клада вещей с эмалями (конец II–III вв.н.э.). Тезисы докладов на семинаре «Полевые исследования памятников I тыс. н. э. в лесной и лесостепной зонах Восточной Европы». Москва, 8 апреля 2016 г. – с. 2.

4. ОПИСАНИЕ ХОДА ОБСЛЕДОВАНИЯ

Исследования проводились в Севском районе Брянской области (Илл. 2). Обследуемая территория находится в 1,5 км к северо-востоку от юго-восточной окраины н.п. Пушкино и в 1,0 км к западу от н.п. Буковище (Илл. 3). В геоморфологическом отношении обследованный участок занимает водораздельную возвышенность р. Марица и р. Лемешовка (левые притоки р. Сев) (Илл. 3). Абсолютные высотные отметки на участке обследования колеблются от 209 до 218 м. Обследуемая территория расположена на земельном участке с кадастровым номером 32:22:0000000:999.

Общая площадь обследуемой территории составила 15,02 га.

На момент проведения археологических полевых работ на обследуемом участке проводились строительные работы (был снят плодородный почвенный слой, возведены свиноводческие корпуса и хозяйственные здания, разработаны котлованы под отстойники, подводились коммуникации и т.п.) (Илл. 5-9).

Археологическое обследование территории, отведенной под строительство, ранее не проводилось, объекты археологического наследия на данной территории не известны.

Участок обследования был пройден в пешем порядке, произведен осмотр современной дневной поверхности на предмет выявления археологических предметов и выраженных в рельефе и микрорельефе археологических объектов (Илл. 10). В потенциально пригодных местах для выявления археологических памятников закладывались разведочные шурфы размерами 1х1 м и 2х2 м, строго ориентированные бортами по сторонам света. Грунт выбирался вручную лопатами пластами по 20 см с осуществлением непрерывного просмотра (Илл. 11). После исследования нематериковых напластований производилась горизонтальная зачистка по уровню материка и вертикальная зачистка бортов шурфа, осуществлялся контрольный прокоп материковой поверхности. После завершения работ

шурфы были засыпаны (Илл. 12). Всего на участке было заложено 16 разведочных шурфов. Ниже следует их описание.

Шурф 1 (Илл. 4; 13-15) был заложен в северо-западной части обследуемого участка, в 40 м к северо-западу от автостоянки и в 80 м к юго-западу от съезда к свиноводческому комплексу с автодороги Пушкино-Севск. Географические координаты шурфа N 52°10.138' E 34°22.140'. Шурф имел размеры 2х2 м, и был ориентирован бортами по сторонам света. Шурф заложен с целью выявления факта наличия или отсутствия признаков культурного слоя в связи с потенциальной пригодностью места для обнаружения объектов археологического наследия.

Дневная поверхность шурфа в прошлом распахивалась (Илл. 13.2). В шурфе было исследовано 4 пласта (Илл. 14.1).

Стратиграфия шурфа (Илл. 14.2): (описание производилось по профилю восточного борта): 0-0,3 м – тёмно-коричневый гумусированный суглинок; 0,3-0,75 м – коричневый гумусированный суглинок. Ниже 0,75 м – материк – глина. В шурфе был проведён контрольный прокоп (Илл. 15.1).

По результатам изучения шурфа археологических предметов и признаков культурного слоя не прослежено. После проведения работ шурф был засыпан (Илл. 15.2).

Шурф 2 (Илл. 4; 16-18) был заложен в северо-западной части обследуемого участка, в 35 м к западу от КПП и в 65 м к северу от КТП. Географические координаты шурфа N 52°10.074' E 34°22.141'. Шурф имел размеры 1х1 м, и был ориентирован бортами по сторонам света. Шурф заложен с целью выявления факта наличия или отсутствия признаков культурного слоя в связи с потенциальной пригодностью места для обнаружения объектов археологического наследия.

Дневная поверхность шурфа в прошлом распахивалась (Илл. 16.2). В шурфе было исследовано 2 пласта (Илл. 17.1).

Стратиграфия шурфа (Илл. 17.2): (описание производилось по профилю северного борта): 0-0,25 м – тёмно-коричневый гумусированный

суглинок; 0,25-0,45 м – светло-коричневый гумусированный суглинок. Ниже 0,45 м – материк – глина. В шурфе был проведён контрольный прокоп (Илл. 18.1).

По результатам изучения шурфа археологических предметов и признаков культурного слоя не прослежено. После проведения работ шурф был засыпан (Илл. 18.2).

Шурф 3 (Илл. 4; 19-21) был заложен в северо-западной части обследуемого участка, в 30 м к северо-северо-западу от здания для временного хранения биологических отходов и в 60 м к востоку от пруда-отстойника №2 для сбора ливневых и талых вод. Географические координаты шурфа N 52°10.024' E 34°22.086'. Шурф имел размеры 1х1 м, и был ориентирован бортами по сторонам света. Шурф заложен с целью выявления факта наличия или отсутствия признаков культурного слоя в связи с потенциальной пригодностью места для обнаружения объектов археологического наследия.

Дневная поверхность шурфа распахивается (Илл. 19.2). В шурфе было исследовано 3 пласта (Илл. 20.1).

Стратиграфия шурфа (Илл. 20.2): (описание производилось по профилю северного борта): 0-0,2 м – тёмно-коричневый гумусированный суглинок; 0,2-0,55 м – материковая глина. Ниже 0,55 м – материк – глина.

По результатам изучения шурфа археологических предметов и признаков культурного слоя не прослежено. После проведения работ шурф был засыпан (Илл. 21).

Шурф 4 (Илл. 4; 22-24) был заложен в северо-западной части обследуемого участка, к 10 м к северо-западу от пруда-отстойника №2 для сбора ливневых и талых вод и в 55 м к северо-востоку от западного угла навозохранилища №3. Географические координаты шурфа N 52°10.008' E 34°22.001'. Шурф имел размеры 1х1 м, и был ориентирован бортами по сторонам света. Шурф заложен с целью выявления факта наличия или

отсутствия признаков культурного слоя в связи с потенциальной пригодностью места для обнаружения объектов археологического наследия.

Дневная поверхность шурфа распахивается (Илл. 22.2). В шурфе было исследовано 2 пласта (Илл. 23.1).

Стратиграфия шурфа (Илл. 23.2): (описание производилось по профилю северного борта): 0-0,25 м – тёмно-коричневый гумусированный суглинок; 0,25-0,4 м – светло-коричневый гумусированный суглинок. Ниже 0,4 м – материк – глина. В шурфе был проведён контрольный прокоп (Илл. 24.1).

По результатам изучения шурфа археологических предметов и признаков культурного слоя не прослежено. После проведения работ шурф был засыпан (Илл. 24.2).

Шурф 5 (Илл. 4; 25-27) был заложен в юго-западной части обследуемого участка, в 10 м к юго-западу от навозохранилища №3 и в 60 м к северо-западу от западного угла навозохранилища №2. Географические координаты шурфа N 52°09.964' E 34°21.979'. Шурф имел размеры 1х1 м, и был ориентирован бортами по сторонам света. Шурф заложен с целью выявления факта наличия или отсутствия признаков культурного слоя в связи с потенциальной пригодностью места для обнаружения объектов археологического наследия.

Дневная поверхность шурфа распахивается (Илл. 25.2). В шурфе было исследовано 2 пласта (Илл. 26.1).

Стратиграфия шурфа (Илл. 26.2): (описание производилось по профилю северного борта): 0-0,25 м – тёмно-коричневый гумусированный суглинок; 0,25-0,45 м – светло-коричневый гумусированный суглинок. Ниже 0,45 м – материк – глина. В шурфе был проведён контрольный прокоп (Илл. 27.1).

По результатам изучения шурфа археологических предметов и признаков культурного слоя не прослежено. После проведения работ шурф был засыпан (Илл. 27.2).

Шурф 6 (Илл. 4; 28-30) был заложен в юго-западной части обследуемого участка, в 10 м к юго-западу от навозохранилища №2 и в 30 м к северо-западу от западного угла навозохранилища №1. Географические координаты шурфа N 52°09.964' E 34°21.979'. Шурф имел размеры 1х1 м, и был ориентирован бортами по сторонам света. Шурф заложен с целью выявления факта наличия или отсутствия признаков культурного слоя в связи с потенциальной пригодностью места для обнаружения объектов археологического наследия.

Дневная поверхность шурфа распахивается (Илл. 28.2). В шурфе было исследовано 2 пласта (Илл. 29.1).

Стратиграфия шурфа (Илл. 29.2): (описание производилось по профилю северного борта): 0-0,2 м – тёмно-коричневый гумусированный суглинок; 0,2-0,45 м – материковая глина. Ниже 0,45 м – материк – глина.

По результатам изучения шурфа археологических предметов и признаков культурного слоя не прослежено. После проведения работ шурф был засыпан (Илл. 30).

Шурф 7 (Илл. 4; 31-33) был заложен к юго-западу от обследуемого участка, в 160 м к юго-западу от западного угла навозохранилища №3 и в 160 м к западо-северо-западу от западного угла навозохранилища №1. Географические координаты шурфа N 52°09.905' E 34°21.916'. Шурф имел размеры 1х1 м, и был ориентирован бортами по сторонам света. Шурф заложен с целью выявления факта наличия или отсутствия признаков культурного слоя в связи с потенциальной пригодностью места для обнаружения объектов археологического наследия.

Дневная поверхность шурфа распахивается (Илл. 31.2). В шурфе было исследовано 2 пласта (Илл. 32.1).

Стратиграфия шурфа (Илл. 32.2): (описание производилось по профилю северного борта): 0-0,45 м – перемещённый тёмно-коричневый гумусированный суглинок. Ниже 0,45 м – материк – глина. В шурфе был проведён контрольный прокоп (Илл. 33.1).

По результатам изучения шурфа археологических предметов и признаков культурного слоя не прослежено. После проведения работ шурф был засыпан (Илл. 33.2).

Шурф 8 (Илл. 4; 34-36) был заложен к юго-западу от обследуемого участка, в 320 м к юго-юго-западу от западного угла навозохранилища №3 и в 230 м к западо-юго-западу от южного угла навозохранилища №1. Географические координаты шурфа N 52°09.790' E 34°21.891'. Шурф имел размеры 2х2 м, и был ориентирован бортами по сторонам света. Шурф заложен с целью выявления факта наличия или отсутствия признаков культурного слоя в связи с потенциальной пригодностью места для обнаружения объектов археологического наследия.

Дневная поверхность шурфа распахивается (Илл. 34.2). В шурфе было исследовано 3 пласта (Илл. 35.1).

Стратиграфия шурфа (Илл. 35.2): (описание производилось по профилю северного борта): 0-0,25 м – тёмно-коричневый гумусированный суглинок; 0,25-0,5 м – светло-коричневый гумусированный суглинок. Ниже 0,5 м – материк – глина. В шурфе был проведён контрольный прокоп (Илл. 36.1).

По результатам изучения шурфа археологических предметов и признаков культурного слоя не прослежено. После проведения работ шурф был засыпан (Илл. 36.2).

Шурф 9 (Илл. 4; 37-39) был заложен в юго-западной части обследуемого участка, в 30 м к югу навозохранилища №1 и в 65 м к юго-западу от пруда-отстойника №1 для сбора ливневых и талых вод. Географические координаты шурфа N 52°09.861' E 34°22.077'. Шурф имел размеры 1х1 м, и был ориентирован бортами по сторонам света. Шурф заложен с целью выявления факта наличия или отсутствия признаков культурного слоя в связи с потенциальной пригодностью места для обнаружения объектов археологического наследия.

Дневная поверхность шурфа распахивается (Илл. 37.2). В шурфе было исследовано 3 пласта (Илл. 38.1).

Стратиграфия шурфа (Илл. 38.2): (описание производилось по профилю северного борта): 0-0,3 м – тёмно-коричневый гумусированный суглинок; 0,3-0,55 м – светло-коричневый гумусированный суглинок. Ниже 0,55 м – материк – глина. В шурфе был проведён контрольный прокоп (Илл. 39.1).

По результатам изучения шурфа археологических предметов и признаков культурного слоя не прослежено. После проведения работ шурф был засыпан (Илл. 39.2).

Шурф 10 (Илл. 4; 40-42) был заложен в юго-восточной части обследуемого участка, в 50 м к юго-юго-востоку от корпуса откорма №2 и в 40 м к северо-востоку от навозохранилища №1. Географические координаты шурфа N 52°09.925' E 34°22.180'. Шурф имел размеры 1х1 м, и был ориентирован бортами по сторонам света. Шурф заложен с целью выявления факта наличия или отсутствия признаков культурного слоя в связи с потенциальной пригодностью места для обнаружения объектов археологического наследия.

Дневная поверхность шурфа в прошлом распахивалась (Илл. 40.2). В шурфе было исследовано 4 пласта (Илл. 41.1).

Стратиграфия шурфа (Илл. 41.2): (описание производилось по профилю северного борта): 0-0,3 м – тёмно-коричневый гумусированный суглинок; 0,3-0,45 м – светло-коричневый гумусированный суглинок. Ниже 0,45 м – материк – глина. В шурфе был проведён контрольный прокоп (Илл. 42.1).

По результатам изучения шурфа археологических предметов и признаков культурного слоя не прослежено. После проведения работ шурф был засыпан (Илл. 42.2).

Шурф 11 (Илл. 4; 43-45) был заложен в юго-восточной части обследуемого участка, в 40 м к юго-востоку от корпуса доращивания и в 70

м к юго-западу от корпуса опороса. Географические координаты шурфа N 52°09.955' E 34°22.268'. Шурф имел размеры 1х1 м, и был ориентирован бортами по сторонам света. Шурф заложен с целью выявления факта наличия или отсутствия признаков культурного слоя в связи с потенциальной пригодностью места для обнаружения объектов археологического наследия.

Дневная поверхность шурфа распахивается (Илл. 43.2). В шурфе было исследовано 2 пласта (Илл. 44.1).

Стратиграфия шурфа (Илл. 44.2): (описание производилось по профилю северного борта): 0-0,25 м – тёмно-коричневый гумусированный суглинок; 0,25-0,3 м – светло-коричневый гумусированный суглинок. Ниже 0,3 м – материк – глина. В шурфе был проведён контрольный прокоп (Илл. 45.1).

По результатам изучения шурфа археологических предметов и признаков культурного слоя не прослежено. После проведения работ шурф был засыпан (Илл. 45.2).

Шурф 12 (Илл. 4; 46-48) был заложен в юго-восточной части обследуемого участка, в 40 м к юго-востоку от корпуса опороса и в 120 м к югу от корпуса карантина. Географические координаты шурфа N 52°09.947' E 34°22.367'. Шурф имел размеры 1х1 м, и был ориентирован бортами по сторонам света. Шурф заложен с целью выявления факта наличия или отсутствия признаков культурного слоя в связи с потенциальной пригодностью места для обнаружения объектов археологического наследия.

Дневная поверхность шурфа распахивается (Илл. 46.2). В шурфе было исследовано 2 пласта (Илл. 47.1).

Стратиграфия шурфа (Илл. 47.2): (описание производилось по профилю северного борта): 0-0,25 м – тёмно-коричневый гумусированный суглинок; 0,25-0,45 м – светло-коричневый гумусированный суглинок. Ниже 0,45 м – материк – глина. В шурфе был проведён контрольный прокоп (Илл. 48.1).

По результатам изучения шурфа археологических предметов и признаков культурного слоя не прослежено. После проведения работ шурф был засыпан (Илл. 48.2).

Шурф 13 (Илл. 4; 49-51) был заложен в северо-восточной части обследуемого участка, в 30 м к востоку от корпуса карантина и в 80 м к югу от водозаборной скважины №1. Географические координаты шурфа N 52°10.021' E 34°22.402'. Шурф имел размеры 1х1 м, и был ориентирован бортами по сторонам света. Шурф заложен с целью выявления факта наличия или отсутствия признаков культурного слоя в связи с потенциальной пригодностью места для обнаружения объектов археологического наследия.

Дневная поверхность шурфа в прошлом распахивалась (Илл. 49.2). В шурфе было исследовано 2 пласта (Илл. 50.1).

Стратиграфия шурфа (Илл. 50.2): (описание производилось по профилю северного борта): 0-0,25 м – тёмно-коричневый гумусированный суглинок; 0,25-0,45 м – светло-коричневый гумусированный суглинок. Ниже 0,45 м – материк – глина. В шурфе был проведён контрольный прокоп (Илл. 51.1).

По результатам изучения шурфа археологических предметов и признаков культурного слоя не прослежено. После проведения работ шурф был засыпан (Илл. 51.2).

Шурф 14 (Илл. 4; 52-54) был заложен к юго-востоку от обследуемого участка, в 150 м к юго-востоку от пруда-отстойника №1 для сбора ливневых и талых вод и в 270 м к югу от корпуса доращивания. Географические координаты шурфа N 52°09.828' E 34°22.245'. Шурф имел размеры 2х2 м, и был ориентирован бортами по сторонам света. Шурф заложен с целью выявления факта наличия или отсутствия признаков культурного слоя в связи с потенциальной пригодностью места для обнаружения объектов археологического наследия.

Дневная поверхность шурфа распахивается (Илл. 52.2). В шурфе было исследовано 2 пласта (Илл. 53.1).

Стратиграфия шурфа (Илл. 53.2): (описание производилось по профилю северного борта): 0-0,25 м – тёмно-коричневый гумусированный суглинок; 0,25-0,4 м – светло-коричневый гумусированный суглинок. Ниже 0,45 м – материк – глина. В шурфе был проведён контрольный прокоп (Илл. 54.1).

По результатам изучения шурфа археологических предметов и признаков культурного слоя не прослежено. После проведения работ шурф был засыпан (Илл. 54.2).

Шурф 15 (Илл. 4; 55-57) был заложен в северо-восточной части обследуемого участка, в 35 м к востоку от водонапорной башни №1 и в 60 м к северо-востоку от водозаборной скважины №1. Географические координаты шурфа N 52°10.078' E 34°22.473'. Шурф имел размеры 2х2 м, и был ориентирован бортами по сторонам света. Шурф заложен с целью выявления факта наличия или отсутствия признаков культурного слоя в связи с потенциальной пригодностью места для обнаружения объектов археологического наследия.

Дневная поверхность шурфа распахивается (Илл. 55.2). В шурфе было исследовано 2 пласта (Илл. 56.1).

Стратиграфия шурфа (Илл. 56.2): (описание производилось по профилю северного борта): 0-0,2 м – тёмно-коричневый гумусированный суглинок; 0,2-0,45 м – светло-коричневый гумусированный суглинок. Ниже 0,45 м – материк – глина. В шурфе был проведён контрольный прокоп (Илл. 57.1).

По результатам изучения шурфа археологических предметов и признаков культурного слоя не прослежено. После проведения работ шурф был засыпан (Илл. 57.2).

Шурф 16 (Илл. 4; 58-60) был заложен в северной части обследуемого участка, в 90 м к северо-западу от водонапорной башни №2 и в 95 м к северо-северо-востоку от корпуса карантина. Географические координаты шурфа N 52°10.140' E 34°22.366'. Шурф имел размеры 2х2 м, и был

ориентирован бортами по сторонам света. Шурф заложен с целью выявления факта наличия или отсутствия признаков культурного слоя в связи с потенциальной пригодностью места для обнаружения объектов археологического наследия.

Дневная поверхность шурфа в прошлом распахивалась (Илл. 58.2). В шурфе было исследовано 1 пласт (Илл. 59.1).

Стратиграфия шурфа (Илл. 59.2): (описание производилось по профилю северного борта): 0-0,2 м – тёмно-коричневый гумусированный суглинок. Ниже 0,2 м – материк – глина. В шурфе был проведён контрольный прокоп (Илл. 60.1).

По результатам изучения шурфа археологических предметов и признаков культурного слоя не прослежено. После проведения работ шурф был засыпан (Илл. 60.2).

ЗАКЛЮЧЕНИЕ

В процессе археологической разведки на земельном участке, предназначенном для строительства объекта: «Этап 1. Комплекс зданий и сооружений по искусственному осеменению, воспроизводству и откорму свиней, свиноводческого комплекса №9 с подъездной автомобильной дорогой, близ н.п. Пушкино, Севского района, Брянской области» (S=15,02 га), объектов археологического наследия выявлено не было.

В соответствии со ст. 36 п. 4 73-ФЗ от 25.06.2002 г. «В случае обнаружения в ходе проведения изыскательских, проектных, земляных, строительных, мелиоративных, хозяйственных работ, указанных в статье 30 настоящего Федерального закона работ по использованию лесов и иных работ объекта, обладающего признаками объекта культурного наследия, в том числе объекта археологического наследия, заказчик указанных работ, технический заказчик (застройщик) объекта капитального строительства, лицо, проводящее указанные работы, обязаны незамедлительно приостановить указанные работы и в течение трех дней со дня обнаружения такого объекта направить в региональный орган охраны объектов культурного наследия письменное заявление об обнаруженном объекте культурного наследия».

ПРИЛОЖЕНИЕ А. СПИСОК ИЛЛЮСТРАЦИЙ

Илл. 1. Условные обозначения.

Илл. 2. Брянская область. Севский район. 2019 год. Место исследований на карте Брянской области.

Илл. 3. Брянская область. Севский район. 2019 год. Ситуационный план месторасположения обследованного участка.

Илл. 4. Брянская область. Севский район. 2019 год. Ситуационный план обследованного участка. План предоставлен Заказчиком.

Илл. 5. Брянская область. Севский район. 2019 год. Обследованный участок. 1 - вид с С; 2 - вид с СЗ.

Илл. 6. Брянская область. Севский район. 2019 год. Обследованный участок. 1 - вид с СЗ; 2 - вид с ЮВ.

Илл. 7. Брянская область. Севский район. 2019 год. Обследованный участок. 1 - вид с З; 2 - вид с ЮЮВ.

Илл. 8. Брянская область. Севский район. 2019 год. Обследованный участок. 1 - вид с СВ; 2 - вид с ССВ.

Илл. 9. Брянская область. Севский район. 2019 год. Обследованный участок. 1 - вид с С; 2 - вид с ССЗ.

Илл. 10. Брянская область. Севский район. 2019 год. Процесс работ. Осмотр участка на предмет наличия/отсутствия археологических предметов.

Илл. 11. Брянская область. Севский район. 2019 год. Процесс работ. Исследование нематериковых напластований в шурфах.

Илл. 12. Брянская область. Севский район. 2019 год. Процесс работ. Засыпка шурфов.

Илл. 13. Брянская область. Севский район. 2019 год. Шурф 1. 1 - место закладки, вид с З; 2 - дневная поверхность, вид с З.

Илл. 14. Брянская область. Севский район. 2019 год. Шурф 1. 1 - 4-й пласт (материк), вид с З; 2 - восточный борт, вид с З.

Илл. 15. Брянская область. Севский район. 2019 год. Шурф 1. 1 - контрольный прокоп, вид с З; 2 - закопанный шурф, вид с З.

Илл. 16. Брянская область. Севский район. 2019 год. Шурф 2. 1 - место закладки, вид с Ю; 2 - дневная поверхность, вид с Ю.

Илл. 17. Брянская область. Севский район. 2019 год. Шурф 2. 1 - 2-й пласт (материк), вид с Ю; 2 - северный борт, вид с Ю.

Илл. 18. Брянская область. Севский район. 2019 год. Шурф 2. 1 - контрольный прокоп, вид с Ю; 2 - закопанный шурф, вид с Ю.

Илл. 19. Брянская область. Севский район. 2019 год. Шурф 3. 1 - место закладки, вид с ЮЗ; 2 - дневная поверхность, вид с Ю.

Илл. 20. Брянская область. Севский район. 2019 год. Шурф 3. 1 - 3-й пласт (материк), вид с Ю; 2 - северный борт, вид с Ю.

Илл. 21. Брянская область. Севский район. 2019 год. Шурф 3. Закопанный шурф, вид с Ю.

Илл. 22. Брянская область. Севский район. 2019 год. Шурф 4. 1 - место закладки, вид с ЮВ; 2 - дневная поверхность, вид с Ю.

Илл. 23. Брянская область. Севский район. 2019 год. Шурф 4. 1 - 2-й пласт (материк), вид с Ю; 2 - северный борт, вид с Ю.

Илл. 24. Брянская область. Севский район. 2019 год. Шурф 4. 1 - контрольный прокоп, вид с Ю; 2 - закопанный шурф, вид с Ю.

Илл. 25. Брянская область. Севский район. 2019 год. Шурф 5. 1 - место закладки, вид с ЮВ; 2 - дневная поверхность, вид с Ю.

Илл. 26. Брянская область. Севский район. 2019 год. Шурф 5. 1 - 2-й пласт (материк), вид с Ю; 2 - северный борт, вид с Ю.

Илл. 27. Брянская область. Севский район. 2019 год. Шурф 5. 1 - контрольный прокоп, вид с Ю; 2 - закопанный шурф, вид с Ю.

Илл. 28. Брянская область. Севский район. 2019 год. Шурф 6. 1 - место закладки, вид с ЮВ; 2 - дневная поверхность, вид с Ю.

Илл. 29. Брянская область. Севский район. 2019 год. Шурф 6. 1 - 2-й пласт (материк), вид с Ю; 2 - северный борт, вид с Ю.

Илл. 30. Брянская область. Севский район. 2019 год. Шурф 6. Закопанный шурф, вид с Ю.

Илл. 31. Брянская область. Севский район. 2019 год. Шурф 7. 1 - место закладки, вид с Ю; 2 - дневная поверхность, вид с Ю.

Илл. 32. Брянская область. Севский район. 2019 год. Шурф 7. 1 - 2-й пласт (материк), вид с Ю; 2 - северный борт, вид с Ю.

Илл. 33. Брянская область. Севский район. 2019 год. Шурф 7. 1 - контрольный прокоп, вид с Ю; 2 - закопанный шурф, вид с Ю.

Илл. 34. Брянская область. Севский район. 2019 год. Шурф 8. 1 - место закладки, вид с СЗ; 2 - дневная поверхность, вид с Ю.

Илл. 35. Брянская область. Севский район. 2019 год. Шурф 8. 1 - 3-й пласт (материк), вид с Ю; 2 - северный борт, вид с Ю.

Илл. 36. Брянская область. Севский район. 2019 год. Шурф 8. 1 - контрольный прокоп, вид с Ю; 2 - закопанный шурф, вид с Ю.

Илл. 37. Брянская область. Севский район. 2019 год. Шурф 9. 1 - место закладки, вид с Ю; 2 - дневная поверхность, вид с Ю.

Илл. 38. Брянская область. Севский район. 2019 год. Шурф 9. 1 - 3-й пласт (материк), вид с Ю; 2 - северный борт, вид с Ю.

Илл. 39. Брянская область. Севский район. 2019 год. Шурф 9. 1 - контрольный прокоп, вид с Ю; 2 - закопанный шурф, вид с Ю.

Илл. 40. Брянская область. Севский район. 2019 год. Шурф 10. 1 - место закладки, вид с Ю; 2 - дневная поверхность, вид с Ю.

Илл. 41. Брянская область. Севский район. 2019 год. Шурф 10. 1 - 2-й пласт (материк), вид с Ю; 2 - северный борт, вид с Ю.

Илл. 42. Брянская область. Севский район. 2019 год. Шурф 10. 1 - контрольный прокоп, вид с Ю; 2 - закопанный шурф, вид с Ю.

Илл. 43. Брянская область. Севский район. 2019 год. Шурф 11. 1 - место закладки, вид с Ю; 2 - дневная поверхность, вид с Ю.

Илл. 44. Брянская область. Севский район. 2019 год. Шурф 11. 1 - 2-й пласт (материк), вид с Ю; 2 - северный борт, вид с Ю.

Илл. 45. Брянская область. Севский район. 2019 год. Шурф 11. 1 - контрольный прокоп, вид с Ю; 2 - закопанный шурф, вид с Ю.

Илл. 46. Брянская область. Севский район. 2019 год. Шурф 12. 1 - место закладки, вид с Ю; 2 - дневная поверхность, вид с Ю.

Илл. 47. Брянская область. Севский район. 2019 год. Шурф 12. 1 - 2-й пласт (материк), вид с Ю; 2 - северный борт, вид с Ю.

Илл. 48. Брянская область. Севский район. 2019 год. Шурф 12. 1 - контрольный прокоп, вид с Ю; 2 - закопанный шурф, вид с Ю.

Илл. 49. Брянская область. Севский район. 2019 год. Шурф 13. 1 - место закладки, вид с Ю; 2 - дневная поверхность, вид с Ю.

Илл. 50. Брянская область. Севский район. 2019 год. Шурф 13. 1 - 2-й пласт (материк), вид с Ю; 2 - северный борт, вид с Ю.

Илл. 51. Брянская область. Севский район. 2019 год. Шурф 13. 1 - контрольный прокоп, вид с Ю; 2 - закопанный шурф, вид с Ю.

Илл. 52. Брянская область. Севский район. 2019 год. Шурф 14. 1 - место закладки, вид с СВ; 2 - дневная поверхность, вид с Ю.

Илл. 53. Брянская область. Севский район. 2019 год. Шурф 14. 1 - 2-й пласт (материк), вид с Ю; 2 - северный борт, вид с Ю.

Илл. 54. Брянская область. Севский район. 2019 год. Шурф 14. 1 - контрольный прокоп, вид с Ю; 2 - закопанный шурф, вид с Ю.

Илл. 55. Брянская область. Севский район. 2019 год. Шурф 15. 1 - место закладки, вид с Ю; 2 - дневная поверхность, вид с Ю.

Илл. 56. Брянская область. Севский район. 2019 год. Шурф 15. 1 - 2-й пласт (материк), вид с Ю; 2 - северный борт, вид с Ю.

Илл. 57. Брянская область. Севский район. 2019 год. Шурф 15. 1 - контрольный прокоп, вид с Ю; 2 - закопанный шурф, вид с Ю.

Илл. 58. Брянская область. Севский район. 2019 год. Шурф 16. 1 - место закладки, вид с Ю; 2 - дневная поверхность, вид с Ю.

Илл. 59. Брянская область. Севский район. 2019 год. Шурф 16. 1 - 2-й пласт (материк), вид с Ю; 2 - северный борт, вид с Ю.

Илл. 60. Брянская область. Севский район. 2019 год. Шурф 16. 1 - контрольный прокоп, вид с Ю; 2 - закопанный шурф, вид с Ю.

ПРИЛОЖЕНИЕ Б. АЛЬБОМ ИЛЛЮСТРАЦИЙ

	застройка		граница памятника археологии
205	горизонталь		курган
	асфальтированная дорога	△	триангуляционный знак
	грунтовая дорога	-52 -55	нивелировочная отметка
	железная дорога	1	разведочный шурф
	река, мост	•	точка съемки GPS-координат
	дерево	×	местонахождение археологического предмета
	лесополоса		граница обследованного участка
	кустарник		супесь
	луговая растительность		суглинок
	болотная растительность		дерн
	граница леса, луга, поля		чернозем
	ЛЭП		жёлтая глина
	газопровод		песок
	обнажение грунта		мел

Илл. 1. Условные обозначения.

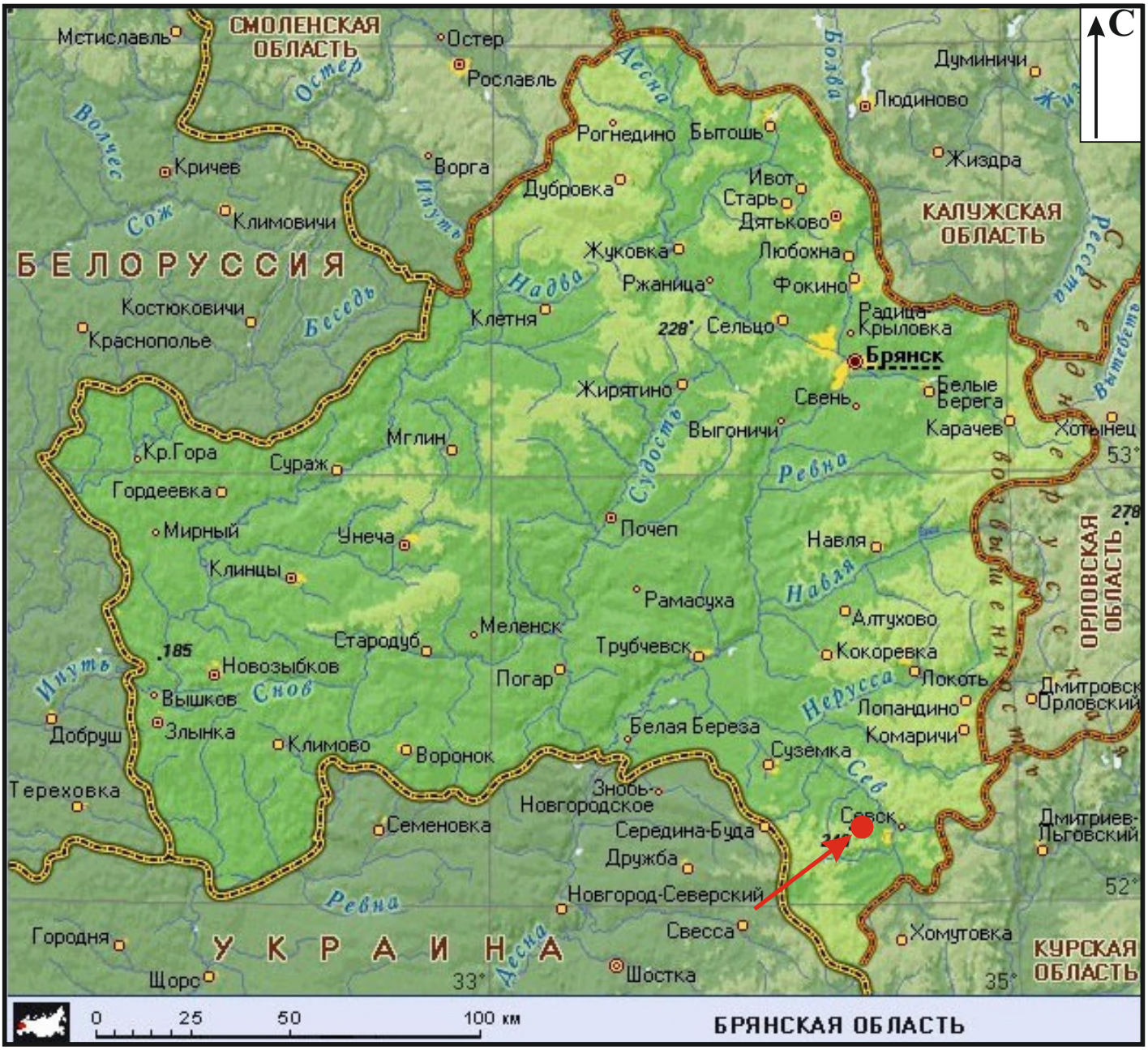

Илл. 2. Брянская область. Севский район. 2019 год. Место исследований на карте Брянской области.

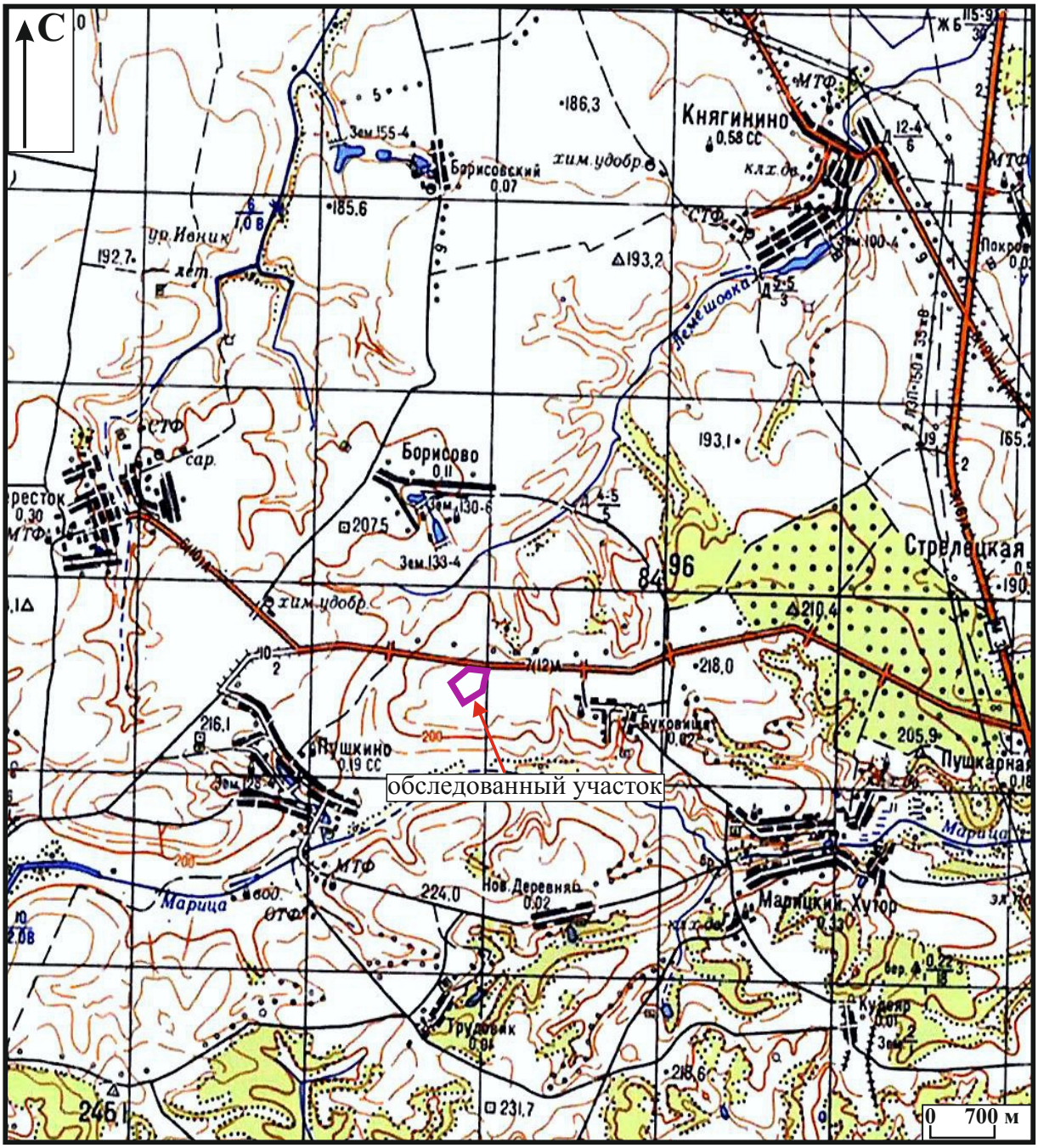

Илл. 3. Брянская область. Севский район. 2019 год. Ситуационный план месторасположения обследованного участка.

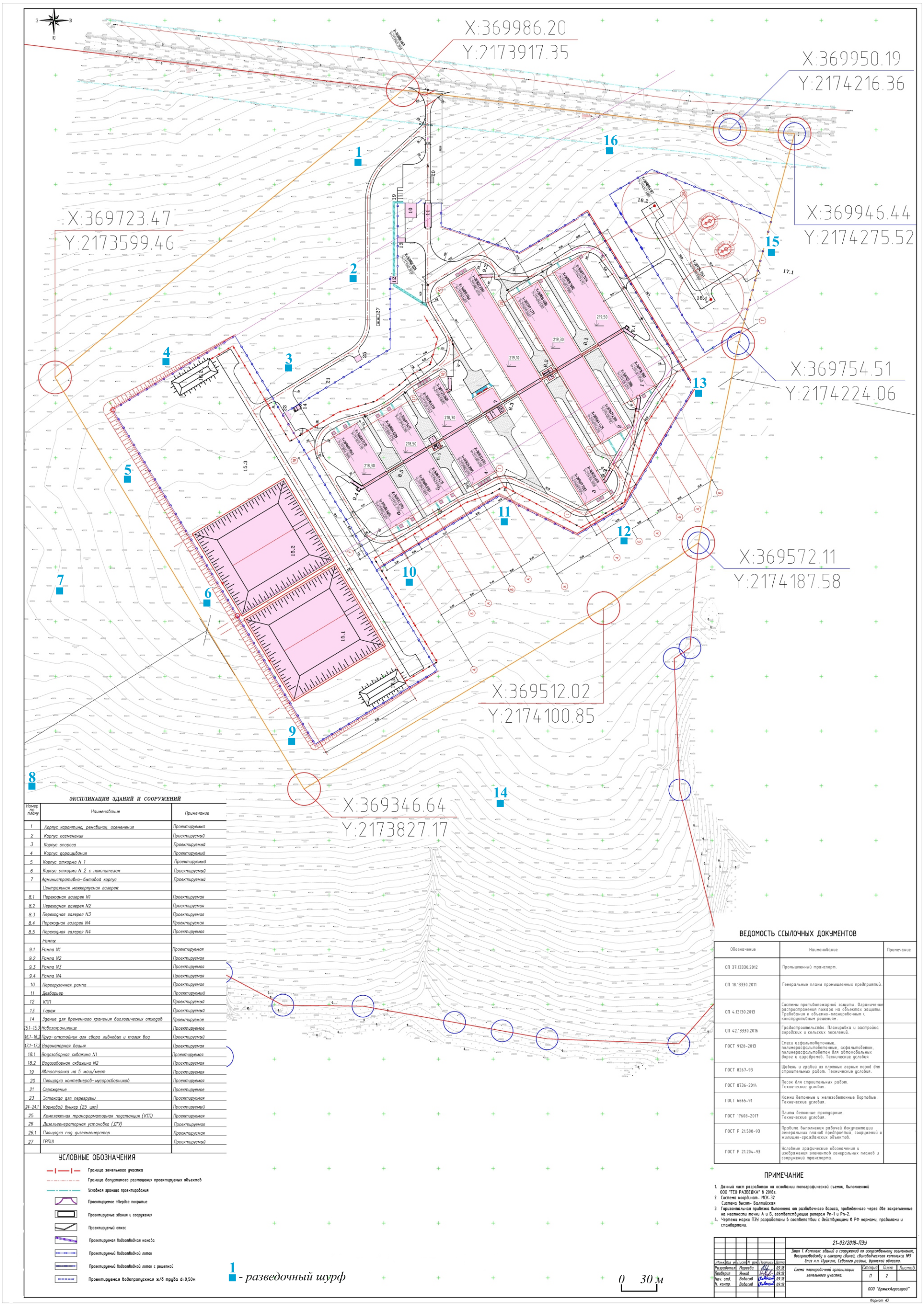

ЭКСПЛИКАЦИЯ ЗДАНИЙ И СООРУЖЕНИЙ

Номер по плану	Наименование	Примечание
1	Корпус карантина, ремонтник осеменения	Проектируемый
2	Корпус осеменения	Проектируемый
3	Корпус опороса	Проектируемый
4	Корпус доращивания	Проектируемый
5	Корпус откорма N 1	Проектируемый
6	Корпус откорма N 2 с накопителем	Проектируемый
7	Административно-бытовой корпус	Проектируемый
	Центральная межкорпусная галерея:	
8.1	Переходная галерея N1	Проектируемая
8.2	Переходная галерея N2	Проектируемая
8.3	Переходная галерея N3	Проектируемая
8.4	Переходная галерея N4	Проектируемая
8.5	Переходная галерея N4	Проектируемая
	Рампы:	
9.1	Рампа N1	Проектируемая
9.2	Рампа N2	Проектируемая
9.3	Рампа N3	Проектируемая
9.4	Рампа N4	Проектируемая
10	Перегрузочная рампа	Проектируемая
11	Дезбарьер	Проектируемый
12	КПП	Проектируемый
13	Гараж	Проектируемый
14	Здание для временного хранения биологических отходов	Проектируемое
15.1–15.3	Навозохранилище	Проектируемое
16.1–16.2	Пруд-отстойник для сбора ливневых и талых вод	Проектируемый
17.1–17.2	Водонапорная башня	Проектируемая
18.1	Водозаборная скважина N1	Проектируемая
18.2	Водозаборная скважина N2	Проектируемая
19	Автостоянка на 5 маш/мест	Проектируемая
20	Площадка контейнеров-мусоросборников	Проектируемая
21	Ограждение	Проектируемое
23	Эстакада для перегрузки	Проектируемая
24–24.1	Кормовой бункер (25 шт)	Проектируемый
25	Комплектная трансформаторная подстанция (КТП)	Проектируемая
26	Дизельгенераторная установка (ДГУ)	Проектируемая
26.1	Площадка под дизельгенератор	Проектируемая
27	ГРПШ	Проектируемый

УСЛОВНЫЕ ОБОЗНАЧЕНИЯ

- Граница земельного участка
- Граница допустимого размещения проектируемых объектов
- Условная граница проектирования
- Проектируемое твердое покрытие
- Проектируемые здания и сооружения
- Проектируемый откос
- Проектируемая водоотводная канава
- Проектируемый водоотводной лоток
- Проектируемый водоотводной лоток с решеткой
- Проектируемая водопропускная ж/б труба d=0,50м

ВЕДОМОСТЬ ССЫЛОЧНЫХ ДОКУМЕНТОВ

Обозначение	Наименование	Примечание
СП 37.13330.2012	Промышленный транспорт.	
СП 18.13330.2011	Генеральные планы промышленных предприятий.	
СП 4.13130.2013	Системы противопожарной защиты. Ограничение распространения пожара на объектах защиты. Требования к объемно-планировочным и конструктивным решениям.	
СП 42.13330.2016	Градостроительство. Планировка и застройка городских и сельских поселений.	
ГОСТ 9128-2013	Смеси асфальтобетонные, полимерасфальтобетонные, асфальтобетон, полимерасфальтобетон для автомобильных дорог и аэродромов. Технические условия	
ГОСТ 8267-93	Щебень и гравий из плотных горных пород для строительных работ. Технические условия.	
ГОСТ 8736-2014	Песок для строительных работ. Технические условия.	
ГОСТ 6665-91	Камни бетонные и железобетонные бортовые. Технические условия.	
ГОСТ 17608-2017	Плиты бетонные тротуарные. Технические условия.	
ГОСТ Р 21.508-93	Правила выполнения рабочей документации генеральных планов предприятий, сооружений и жилищно-гражданских объектов.	
ГОСТ Р 21.204-93	Условные графические обозначения и изображения элементов генеральных планов и сооружений транспорта.	

ПРИМЕЧАНИЕ

1. Данный лист разработан на основании топографической съемки, выполненной ООО "ГЕО РАЗВЕДКА" в 2018г.
2. Система координат- МСК-32
   Система высот- Балтийская
3. Горизонтальная привязка выполнена от разбивочного базиса, проведенного через две закрепленные на местности точки А и Б, соответствующие реперам Рп-1 и Рп-2.
4. Чертежи марки ПЗУ разработаны в соответствии с действующими в РФ нормами, правилами и стандартами.

Изм.	Кол. уч.	Лист	N док.	Подпись	Дата	21-03/2018-ПЗУ	
Разработал	Маркова				09.19	Этап 1. Комплекс зданий и сооружений по искусственному осеменению, воспроизводству и откорму свиней, свиноводческого комплекса №9 близ н.п. Пушкино, Севского района, Брянской области.	
Проверил	Янков				09.19	Схема планировочной организации земельного участка.	Стадия: П; Лист: 2; Листов:
Нач. отд.	Вавасов				09.19		
Н. контр.	Вавасов				09.19	ООО "БрянскАгростой"	

Формат А3

Илл. 4. Брянская область. Севский район. 2019 год. Ситуационный план обследованного участка. План предоставлен Заказчиком.

1



2



Илл. 5. Брянская область. Севский район. 2019 год.
Обследованный участок. 1 - вид с С; 2 - вид с СЗ.

1



2



Илл. 6. Брянская область. Севский район. 2019 год.
Обследованный участок. 1 - вид с СЗ; 2 - вид с ЮВ.

1



2



Илл. 7. Брянская область. Севский район. 2019 год.
Обследованный участок. 1 - вид с З; 2 - вид с ЮЮВ.

1



2



Илл. 8. Брянская область. Севский район. 2019 год.
Обследованный участок. 1 - вид с СВ; 2 - вид с ССВ.

1



2



Илл. 9. Брянская область. Севский район. 2019 год.
Обследованный участок. 1 - вид с С; 2 - вид с ССЗ.

1



2



Илл. 10. Брянская область. Севский район. 2019 год. Процесс работ. Осмотр участка на предмет наличия/отсутствия археологических предметов.

1



2



Илл. 11. Брянская область. Севский район. 2019 год. Процесс работ. Исследование нематериковых напластований в шурфах.

1



2



Илл. 12. Брянская область. Севский район. 2019 год.
Процесс работ. Засыпка шурфов.

1



2



Илл. 13. Брянская область. Севский район. 2019 год. Шурф 1.
1 - место закладки, вид с З; 2 - дневная поверхность, вид с З.

1



2



Илл. 14. Брянская область. Севский район. 2019 год. Шурф 1.
1 - 4-й пласт (материк), вид с З; 2 - восточный борт, вид с З.

1



2



Илл. 15. Брянская область. Севский район. 2019 год. Шурф 1.
1 - контрольный прокоп, вид с З; 2 - закопанный шурф, вид с З.

1



2



Илл. 16. Брянская область. Севский район. 2019 год. Шурф 2.
1 - место закладки, вид с Ю; 2 - дневная поверхность, вид с Ю.

1



2



Илл. 17. Брянская область. Севский район. 2019 год. Шурф 2.
1 - 2-й пласт (материк), вид с Ю; 2 - северный борт, вид с Ю.

1



2



Илл. 18. Брянская область. Севский район. 2019 год. Шурф 2.
1 - контрольный прокоп, вид с Ю; 2 - закопанный шурф, вид с Ю.

1



2



Илл. 19. Брянская область. Севский район. 2019 год. Шурф 3.
1 - место закладки, вид с ЮЗ; 2 - дневная поверхность, вид с Ю.

1



2



Илл. 20. Брянская область. Севский район. 2019 год. Шурф 3.
1 - 3-й пласт (материк), вид с Ю; 2 - северный борт, вид с Ю.



Илл. 21. Брянская область. Севский район. 2019 год. Шурф 3. Закопанный шурф, вид с Ю.

1



2



Илл. 22. Брянская область. Севский район. 2019 год. Шурф 4.
1 - место закладки, вид с ЮВ; 2 - дневная поверхность, вид с Ю.

1



2



Илл. 23. Брянская область. Севский район. 2019 год. Шурф 4.
1 - 2-й пласт (материк), вид с Ю; 2 - северный борт, вид с Ю.

1



2



Илл. 24. Брянская область. Севский район. 2019 год. Шурф 4.
1 - контрольный прокоп, вид с Ю; 2 - закопанный шурф, вид с Ю.

1



2



Илл. 25. Брянская область. Севский район. 2019 год. Шурф 5.
1 - место закладки, вид с ЮВ; 2 - дневная поверхность, вид с Ю.

1



2



Илл. 26. Брянская область. Севский район. 2019 год. Шурф 5.
1 - 2-й пласт (материк), вид с Ю; 2 - северный борт, вид с Ю.

1



2



Илл. 27. Брянская область. Севский район. 2019 год. Шурф 5.
1 - контрольный прокоп, вид с Ю; 2 - закопанный шурф, вид с Ю.

1



2



Илл. 28. Брянская область. Севский район. 2019 год. Шурф 6.
1 - место закладки, вид с ЮВ; 2 - дневная поверхность, вид с Ю.

1



2



Илл. 29. Брянская область. Севский район. 2019 год. Шурф 6.
1 - 2-й пласт (материк), вид с Ю; 2 - северный борт, вид с Ю.



Илл. 30. Брянская область. Севский район. 2019 год. Шурф 6. Закопанный шурф, вид с Ю.

1



2



Илл. 31. Брянская область. Севский район. 2019 год. Шурф 7.
1 - место закладки, вид с Ю; 2 - дневная поверхность, вид с Ю.

1



2



Илл. 32. Брянская область. Севский район. 2019 год. Шурф 7.
1 - 2-й пласт (материк), вид с Ю; 2 - северный борт, вид с Ю.

1



2



Илл. 33. Брянская область. Севский район. 2019 год. Шурф 7.
1 - контрольный прокоп, вид с Ю; 2 - закопанный шурф, вид с Ю.

1



2



Илл. 34. Брянская область. Севский район. 2019 год. Шурф 8.
1 - место закладки, вид с СЗ; 2 - дневная поверхность, вид с Ю.

1



2



Илл. 35. Брянская область. Севский район. 2019 год. Шурф 8.
1 - 3-й пласт (материк), вид с Ю; 2 - северный борт, вид с Ю.

1



2



Илл. 36. Брянская область. Севский район. 2019 год. Шурф 8.
1 - контрольный прокоп, вид с Ю; 2 - закопанный шурф, вид с Ю.

1



2



Илл. 37. Брянская область. Севский район. 2019 год. Шурф 9.
1 - место закладки, вид с Ю; 2 - дневная поверхность, вид с Ю.

1



2



Илл. 38. Брянская область. Севский район. 2019 год. Шурф 9.
1 - 3-й пласт (материк), вид с Ю; 2 - северный борт, вид с Ю.

1



2



Илл. 39. Брянская область. Севский район. 2019 год. Шурф 9.
1 - контрольный прокоп, вид с Ю; 2 - закопанный шурф, вид с Ю.

1



2



Илл. 40. Брянская область. Севский район. 2019 год. Шурф 10.
1 - место закладки, вид с Ю; 2 - дневная поверхность, вид с Ю.

1



2



Илл. 41. Брянская область. Севский район. 2019 год. Шурф 10.
1 - 2-й пласт (материк), вид с Ю; 2 - северный борт, вид с Ю.

1



2



Илл. 42. Брянская область. Севский район. 2019 год. Шурф 10.
1 - контрольный прокоп, вид с Ю; 2 - закопанный шурф, вид с Ю.

1



2



Илл. 43. Брянская область. Севский район. 2019 год. Шурф 11.
1 - место закладки, вид с Ю; 2 - дневная поверхность, вид с Ю.

1



2



Илл. 44. Брянская область. Севский район. 2019 год. Шурф 11.
1 - 2-й пласт (материк), вид с Ю; 2 - северный борт, вид с Ю.

1



2



Илл. 45. Брянская область. Севский район. 2019 год. Шурф 11.
1 - контрольный прокоп, вид с Ю; 2 - закопанный шурф, вид с Ю.

1



2



Илл. 46. Брянская область. Севский район. 2019 год. Шурф 12.
1 - место закладки, вид с Ю; 2 - дневная поверхность, вид с Ю.

1



2



Илл. 47. Брянская область. Севский район. 2019 год. Шурф 12.
1 - 2-й пласт (материк), вид с Ю; 2 - северный борт, вид с Ю.

1



2



Илл. 48. Брянская область. Севский район. 2019 год. Шурф 12.
1 - контрольный прокоп, вид с Ю; 2 - закопанный шурф, вид с Ю.

1



2



Илл. 49. Брянская область. Севский район. 2019 год. Шурф 13.
1 - место закладки, вид с Ю; 2 - дневная поверхность, вид с Ю.

1



2



Илл. 50. Брянская область. Севский район. 2019 год. Шурф 13.
1 - 2-й пласт (материк), вид с Ю; 2 - северный борт, вид с Ю.

1



2



Илл. 51. Брянская область. Севский район. 2019 год. Шурф 13.
1 - контрольный прокоп, вид с Ю; 2 - закопанный шурф, вид с Ю.

1



2



Илл. 52. Брянская область. Севский район. 2019 год. Шурф 14.
1 - место закладки, вид с СВ; 2 - дневная поверхность, вид с Ю.

1



2



Илл. 53. Брянская область. Севский район. 2019 год. Шурф 14.
1 - 2-й пласт (материк), вид с Ю; 2 - северный борт, вид с Ю.

1



2



Илл. 54. Брянская область. Севский район. 2019 год. Шурф 14.
1 - контрольный прокоп, вид с Ю; 2 - закопанный шурф, вид с Ю.

1



2



Илл. 55. Брянская область. Севский район. 2019 год. Шурф 15.
1 - место закладки, вид с Ю; 2 - дневная поверхность, вид с Ю.

1



2



Илл. 56. Брянская область. Севский район. 2019 год. Шурф 15.
1 - 2-й пласт (материк), вид с Ю; 2 - северный борт, вид с Ю.

1



2



Илл. 57. Брянская область. Севский район. 2019 год. Шурф 15.
1 - контрольный прокоп, вид с Ю; 2 - закопанный шурф, вид с Ю.

1



2



Илл. 58. Брянская область. Севский район. 2019 год. Шурф 16.
1 - место закладки, вид с Ю; 2 - дневная поверхность, вид с Ю.

1



2



Илл. 59. Брянская область. Севский район. 2019 год. Шурф 16.
1 - 2-й пласт (материк), вид с Ю; 2 - северный борт, вид с Ю.

1



2



Илл. 60. Брянская область. Севский район. 2019 год. Шурф 16.
1 - контрольный прокоп, вид с Ю; 2 - закопанный шурф, вид с Ю.

Министерство культуры Российской Федерации

ОТКРЫТЫЙ ЛИСТ

№ 0952-2019

Настоящий открытый лист выдан:

Сидоренко Татьяне Евгеньевне

паспорт 2009 № 039446

(серия номер паспорта)

на право проведения археологических полевых работ

в Белгородской области в зоне строительства внутриплощадочных и внеплощадочных сетей и сооружений водоснабжения и водоотведения ИКР ИЖС «Теплый Колодезъ» Губкинского городского округа; внеплощадочных и внутриплощадочных сетей и сооружений водоснабжения мкр. ИЖС «п. Дальняя Игуменка» в Корочанском районе; в Брянской области в зоне строительства комплексов зданий и сооружений свиноводческого комплекса № 9 близ н.п. Пушкино Севского района, свиноводческого комплекса № 1 близ н.п. Добрунь Суземского района; в Курской области в зоне строительства комплексов зданий и сооружений свиноводческого комплекса № 1, площадка № 1 близ с. Петровское Хомутовского района; свиноводческого комплекса № 1, площадка № 1 близ с. Любимовка Кореневского района; в Тульской области в зоне строительства фермы закрытого типа северо-западнее пос. Центральный Тепло-Огаревского района.

На основании открытого листа

Сидоренко Татьяна Евгеньевна

(Ф.И.О)

имеет право производить следующие археологические полевые работы:

археологические разведки с осуществлением локальных земляных работ на указанной территории в целях выявления объектов археологического наследия, уточнения сведений о них и планирования мероприятий по обеспечению их сохранности

Передоверие права на проведение археологических полевых работ по данному открытому листу другому лицу запрещается.

Срок действия открытого листа: с ***27 июня 2019 г.*** по ***5 ноября 2019 г.***

Дата принятия решения о предоставлении открытого листа: ***27 июня 2019 г.***

Заместитель Министра (должность) _____ (подпись) **С.Г. Обрывалин** (Ф.И.О.)

Дата ***27 июня 2019 г.***

М.П.

014823